



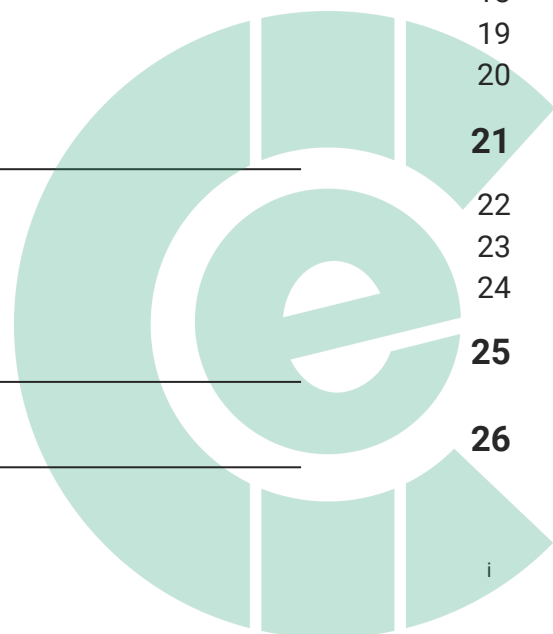
EL CRUCEÑO ESTADÍSTICO

MUNICIPIO DE
SANTA CRUZ DE LA SIERRA

2024

ÍNDICE

<u>INTRODUCCIÓN</u>	1
<u>HISTORIA</u>	2
Fundación	3
Creación	4
Símbolos	5
<u>DEMOGRAFÍA</u>	6
Estimación poblacional del municipio de Santa Cruz de la Sierra	7
Estimación poblacional del municipio de Santa Cruz de la Sierra - Zona urbana	7
Estimación poblacional del municipio de Santa Cruz de la Sierra - Zona rural	8
Evolución de la población	9
Distribución de sexo	9
Participación % del total de población del departamento	9
<u>DATOS DE SALUD</u>	10
Recintos de salud	11
Ítems de Personal de salud	12
<u>DESARROLLO SOCIAL</u>	13
Hábitos de lectura	14
Educación	15
<u>ACTIVIDADES ECONÓMICAS</u>	16
Centros de abastecimiento	17
Desarrollo Industrial	18
Producción	19
Regalías	20
<u>MEDIO AMBIENTE</u>	21
Lluvias	22
Temperaturas	23
Incendios forestales	24
<u>REFERENCIAS BIBLIOGRÁFICAS</u>	25
<u>IMÁGENES</u>	26



INTRODUCCIÓN

El Instituto Cruceño de Estadística se complace en presentar el **“El Cruceño Estadístico del Municipio de Santa Cruz de la Sierra 2024”**, un informe que recopila datos fundamentales del municipio. Este boletín representa un esfuerzo conjunto y dedicado destinado a proporcionar una visión completa y detallada de los datos más relevantes del municipio de Santa Cruz de la Sierra.

En un esfuerzo por ofrecer una comprensión integral del entorno municipal, este documento se ha dividido en seis secciones distintas. En la sección de Historia, se ofrece una exploración de los antecedentes históricos del municipio, la sección de Demografía presenta una panorámica actualizada de la composición poblacional.

El apartado de Salud profundiza en aspectos como los recintos de salud y el personal con ítems de salud distribuidos en el municipio. Por otro lado, la sección de Desarrollo Social se centra en aspectos educativos y sociales.

En cuanto a Actividades Económicas, se proporciona un detalle de los centros de abastecimiento, el desarrollo industrial, la producción y regalías generadas. Por último, la sección de Medio Ambiente muestra datos de los incendios forestales suscitados en el municipio.

Este informe ha sido posible gracias a la valiosa colaboración y los registros administrativos proporcionados por las direcciones, servicios y unidades del Gobierno Autónomo Departamental de Santa Cruz; con los cuales se generan boletines e informes estadísticos desde el Instituto Cruceño de Estadística. Por otro lado, se utilizaron guías y documentos del Instituto Nacional de Estadística y del Gobierno Autónomo Municipal de Santa Cruz de la Sierra.

Se espera que este documento sea una valiosa herramienta informativa para todos aquellos interesados en comprender en detalle los datos generados por el Gobierno Autónomo Departamental de Santa Cruz.

HISTORIA



Calle Independencia

Imagen 3. Mujer cruzando la calle
Independenciaa



Plaza principal

Imagen 2. Fotografías de antaño

SANTA CRUZ DE LA SIERRA

FUNDACIÓN

26 DE FEBRERO

Santa Cruz de la Sierra fue fundada a las orillas del arroyo Sutó por el Capitán Ñuflo de Chaves en una aldea de la nación de los Gorgotoquies. La expedición que dio origen a esta fundación en las serranías de Chiquitos, estuvo conformada por 158 españoles y alrededor de 1500 indígenas, procedente de Asunción, Paraguay. Este lugar del asentamiento primigenio de la ciudad, a sólo 3 km. al sur de lo que hoy es San José de Chiquitos, se ha convertido en el Parque Nacional Histórico Santa Cruz La Vieja.

La ciudad fue fundada con el nombre de Santa Cruz de la Sierra en honor a la ciudad donde nació su fundador en la española Extremadura. Chaves se había visto motivado para fundarla en aquel lugar como un punto de partida para lograr ubicar El Dorado.

La ciudad desde su fundación ha tenido dos traslaciones. La primera fue realizada entre los años de 1596 y 1604, desde las faldas de la serranía de Chiquitos hasta donde se encuentra el actual Santuario de Cotoca que alberga la devoción a la Virgen del mismo nombre.

Posteriormente durante los primeros meses del año de 1622 al actual y definitivo emplazamiento, sobre el arroyo de El Pari, cerca del río Pirai en San Lorenzo Real de la Frontera, pueblo fundado por el Capitán Lorenzo Suarez de Figueroa el 13 de septiembre de 1590, y con el que terminó fusionándose pero permaneciendo con su nombre: Santa Cruz de la Sierra.

CREACIÓN

13 DE DICIEMBRE

La creación del municipio de Santa Cruz de la Sierra se dio el 13 de diciembre de 1993 mediante la **Ley N° 1522**.

La Ley N° 1522 es una legislación boliviana en el cual se establece la creación de la Primera Sección Municipal de la Provincia Andrés Ibáñez, con la ciudad de Santa Cruz de la Sierra como municipio y varios cantones con sus respectivas capitales. Esta ley es parte del marco legal que define la organización administrativa y territorial de Bolivia, específicamente a la provincia Andrés Ibáñez y sus municipios.

La Ley N° 1522 trajo los siguientes cambios a la provincia Andrés Ibáñez:

Según Artículo 1°.- Confirmase a la Ciudad de Santa Cruz de la Sierra como Capital del Departamento de Santa Cruz.

Según Artículo 2°.- Créase la Primera Sección Municipal de la Provincia Andrés Ibáñez del Departamento de Santa Cruz, con Capital el pueblo de Cotoca y jurisdicción de los cantones: Cotoca, Ingeniero Montero Hoyos, Paurito, El Palmar del Oratorio y Puerto Pailas, que se reconoce como Cantón con Capital el pueblo de su mismo nombre.

Según Artículo 3°.- Se eleva al rango de Ciudad al pueblo de Cotoca, constituyéndose al mismo tiempo en Capital de la Provincia Andrés Ibáñez.

Según Artículo 4°.- El pueblo de Porongo (Ayacucho), pasa a ser Capital de la Segunda Sección Municipal de la Provincia Andrés Ibáñez, comprendiendo dentro de la misma a los cantones: Porongo y Terebinto. El pueblo de La Guardia pasa a constituirse en Capital de la Tercera Sección Municipal de la misma Provincia. Quedando conformado por los cantones: La Guardia y Peji (Villa Arrien) y los pueblos de Pedro Lorenzo, El Carmen, Kilómetro Doce y San José, a los que se nominan Capitales de los Cantones de sus mismos nombres. Como Capital de la Cuarta Sección Municipal de esta Provincia, se nombra al pueblo de El Torno. Se compone de los cantones: El Torno, Limoncito, Jorochito y la Angostura, que se elevan a esta categoría, con capitales los pueblos de iguales nombres.

SÍMBOLOS

BANDERA



Imagen 4. Bandera cruceña

La bandera del departamento de Santa Cruz fue creada en 1864, mediante un decreto prefectural del 24 de julio de ese año aprobado por Tristán Roca. El símbolo cruceño lleva desde su creación los colores verde, blanco y verde.

El decreto fue emitido en una reunión nacional de los prefectos de Bolivia donde se determinó que todos los departamentos del país debían crear sus emblemas departamentales.

La bandera cruceña permaneció durante años en el olvido, para evitar la maledicencia de quienes siempre tildaron de separatistas o regionalistas a los hombres de estas tierras ignotas. Recién el 11 de noviembre de 1980, en un solemne acto, el médico Rodolfo Roda Daza, presidente del Comité pro Santa Cruz, izó de nuevo la bandera cruceña.

La bandera cruceña inspira una conciencia cívica profunda, pues define de alguna manera lo que somos, creando a su vez un sentido de pertenencia y compromiso ciudadano con la tierra donde se vive.

Fuente: La historia de los 153 años de la bandera cruceña. (2019, 29 mayo). El Deber. https://eldeber.com.bo/santa-cruz/la-historia-de-los-153-años-de-la-bandera-crucena_5760

ESCUDO

Acogiendo la resolución aprobada por el Congreso de la cruceñidad de los Comités Cívicos, reunido el 11 de enero de 1985 en Roboré, se dicta el Decreto Prefectural que declara el Escudo cruceño símbolo departamental. Tiene en su parte superior una corona como emblema de nobleza, está dividido en 3 cuarteles, con una cruz grande, potenziada, al centro en la parte derecha del cuartel superior 3 palmeras y en la parte izquierda 2 cruces pequeñas entrelazadas; en el cuartel inferior derecho un árbol de toborochi con el tallo perforado en forma de gruta; en el inferior izquierdo un león rampante, y en la parte inferior; al centro una torre de castillo, almenada.

Fuente: Medina Suarez Saul. (1990). Almanaque Oriental . Obtenido de Publicación del Comité Pro Santa Cruz




Imagen 5. Escudo de Santa Cruz

DEMOGRAFÍA



Imagen 6. Día del Niño



Imagen 7. Cabildo

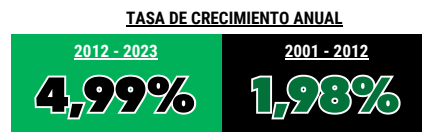
SANTA CRUZ DE LA SIERRA

POBLACIÓN

Estimación poblacional 2023 del municipio de Santa Cruz de la Sierra

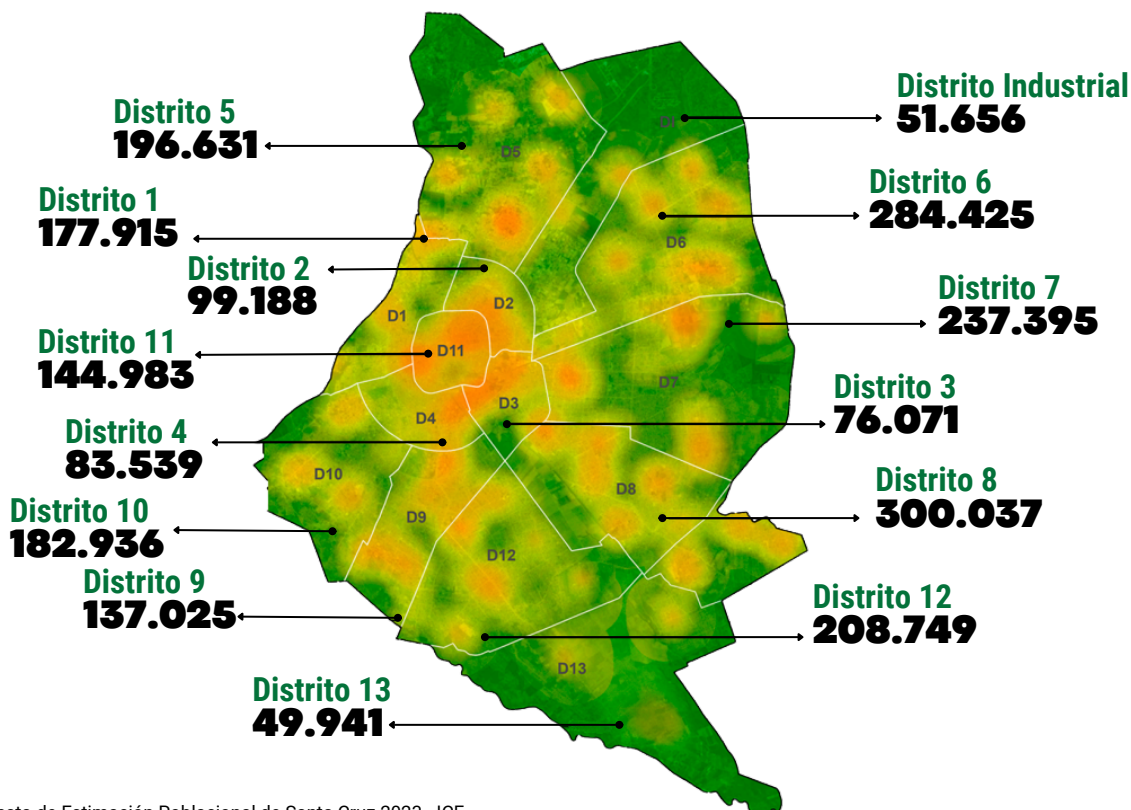
2.251.627

HABITANTES



Fuente: Encuesta de Estimación Poblacional de Santa Cruz 2023 - ICE.

Estimación poblacional 2023 de los distritos del municipio de Santa Cruz de la Sierra - Zona Urbana

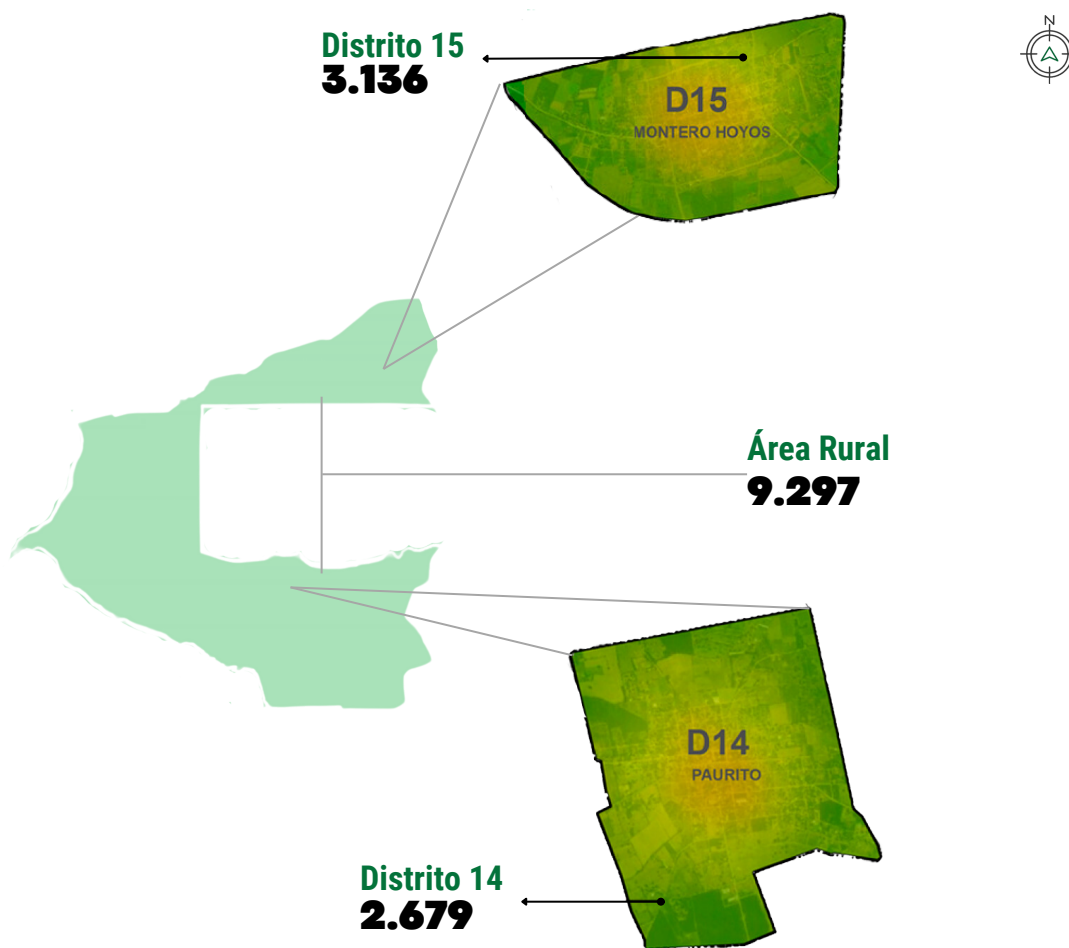


Fuente: Encuesta de Estimación Poblacional de Santa Cruz 2023 - ICE.

Nota: Las manchas de color representan las encuestas llevadas a cabo durante el trabajo de campo de la Encuesta de Estimación Poblacional.

POBLACIÓN

Estimación poblacional 2023 del municipio de Santa Cruz de la Sierra - Zona Rural



Fuente: Encuesta de Estimación Poblacional de Santa Cruz 2023 - ICE.

Nota: Las manchas de color representan las encuestas llevadas a cabo durante el trabajo de campo de la Encuesta de Estimación Poblacional.

Resumen del municipio Santa Cruz de la Sierra



1.733,71

Densidad*



4,9%

Tasa de crecimiento**



56,2%

Peso poblacional

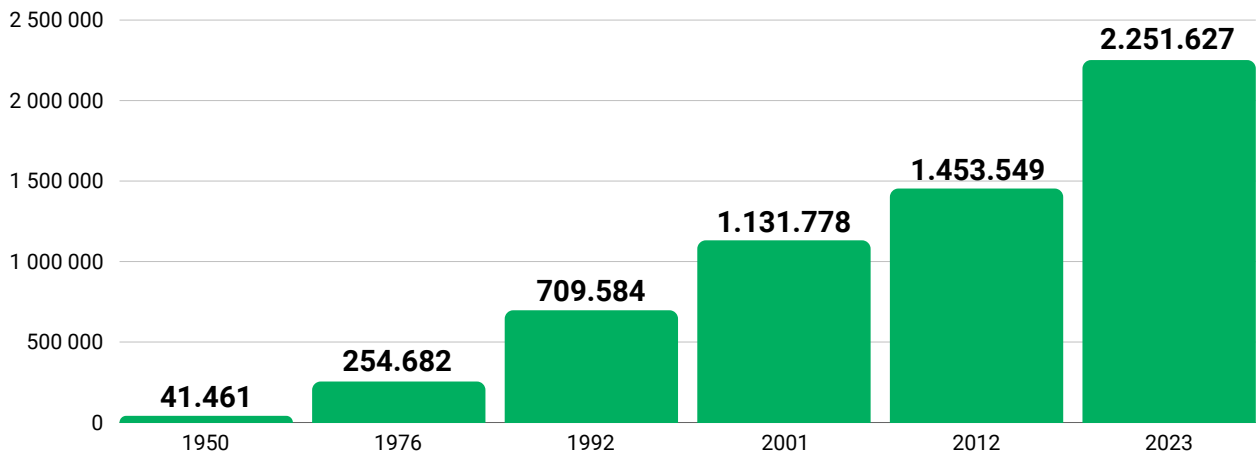
Fuente: Encuesta de Estimación Poblacional de Santa Cruz 2023 - ICE

*Habitantes por Km²

** Años 2012 - 2023

Evolución de la población

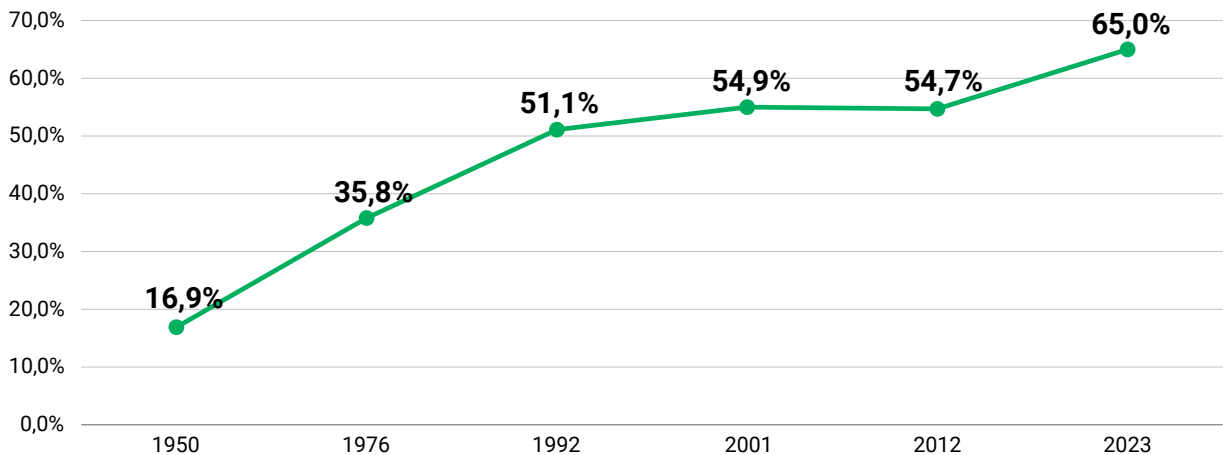
(Años 1950 - 2023)



Fuente: Encuesta de Estimación Poblacional de Santa Cruz 2023 - ICE
Censo de Población y Vivienda - INE (1950, 1976, 1992, 2001, 2012).

Participación % del total de población del departamento

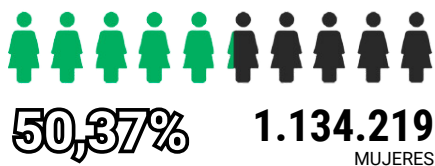
(Años 1950 - 2023)



Fuente: Encuesta de Estimación Poblacional de Santa Cruz 2023 - ICE
Censo de Población y Vivienda - INE (1950, 1976, 1992, 2001, 2012).

Distribución de sexo

(Año 2023)



Fuente: Encuesta de Estimación Poblacional de Santa Cruz 2023.

DATOS DE SALUD



Imagen 8. Punto de vacunación COVID 19

SANTA CRUZ DE LA SIERRA

RECINTOS DE SALUD

Centros de Salud 12 H 1er nivel de atención

40



12 horas de atención
Lunes a viernes
Consultas Externas
Enfermería

Centros de Salud 24 H 1er nivel de atención

33



24 horas de atención
Lunes a domingo
Consultas Externas
Enfermería
Laboratorio clínico
Emergencia
Atención de partos normales

Hospitales de 2º nivel


5



Consultas Externas
Servicio de Diagnóstico
Serv. de internación
Serv. de apoyo al tto.
Serv. de cirugía
Serv. de emergencia
Serv. de transporte de ambulancia

Hospitales de 3º nivel

5



Establecimiento de alta complejidad, por tanto se caracteriza por la atención en especialidades, sub especialidades y resoluciones de problemas de salud traumáticos crónicos.

Fuente: Guía Urbana - Gobierno Municipal de Santa Cruz de la Sierra
Personal de salud 2023 - Instituto Cruceño de Estadística

Redes multidistritales de Salud Pública

Red Centro

Tipo	Cantidad
C.S. 12 H	5
C.S. 24 H	8
HOSP. 2º N	0
HOSP. 3º N	1
C. ASISTENCIA	0

Red Norte

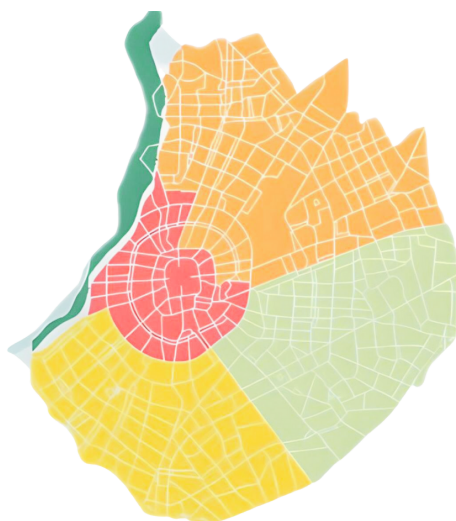
Tipo	Cantidad
C.S. 12 H	8
C.S. 24 H	7
HOSP. 2º N	1
HOSP. 3º N	0
C. ASISTENCIA	2

Red Sur

Tipo	Cantidad
C.S. 12 H	13
C.S. 24 H	9
HOSP. 2º N	2
HOSP. 3º N	0
C. ASISTENCIA	1

Red Este

Tipo	Cantidad
C.S. 12 H	14
C.S. 24 H	9
HOSP. 2º N	2
HOSP. 3º N	0
C. ASISTENCIA	0



Fuente: Guía Urbana - Gobierno Municipal de Santa Cruz de la Sierra
Personal de salud 2023 - Instituto Cruceño de Estadística

ÍTEMS DE PERSONAL DE SALUD

Ítems en Hospitales de 2º y 3º nivel de atención

18	Hospital Villa 1ª de Mayo	551	Hospital Universitario Japonés
7	Hospital Bajío del Oriente	509	Hospital San Juan de Dios
2	Hospital Pampa de la Isla	472	Hospital de la Mujer "Percy Bolland"
1	Hospital Plan 3000	385	Hosp. de Niños "Dr. Mario Ortiz Suarez"
		219	Instituto Oncológico del Oriente Boliviano
		192	Hosp. Francés

Ítems en Centros, Servicios y Redes de atención

522	SEDES, unidades y programas	44	Centro de Convenio
179	Red Este	36	Banco de Sangre
166	Red Centro		
166	Red Norte		
128	Red Sur		

Ítems según especialidad médica

ESPECIALIDAD	CANTIDAD DE ÍTEMS
Aux. Enfermería	769
Médico T.C.	568
Administrativo	510
Serv. Generales	419
Lic. Enfermería	383
Médico M.T.	350
Bioquím Farm. T.C.	95
Biotecnólogo	75
Odontólogo T.C.	69
Inspector Sanitario	57
Médico Residente	56
Téc. Laboratorio	52

ESPECIALIDAD	CANTIDAD DE ÍTEMS
Odontólogo M.T.	26
Téc. Saneamiento	25
Bioquím Farm. M.T.	24
Aux. Laboratorio, Farm	24
Enfermeras	23
Téc. Rayos "X"	23
Psicólogo	10
Lic. Nutrición	8
Trabajo Social	7
Lic. Trabajo Social	7
Insp. Epidemiología	7
Lic. Fisioterapeuta	6
Téc. Fisioterapeuta	4

Fuente: Personal de salud 2023 - Instituto Cruceño de Estadística

DESARROLLO SOCIAL



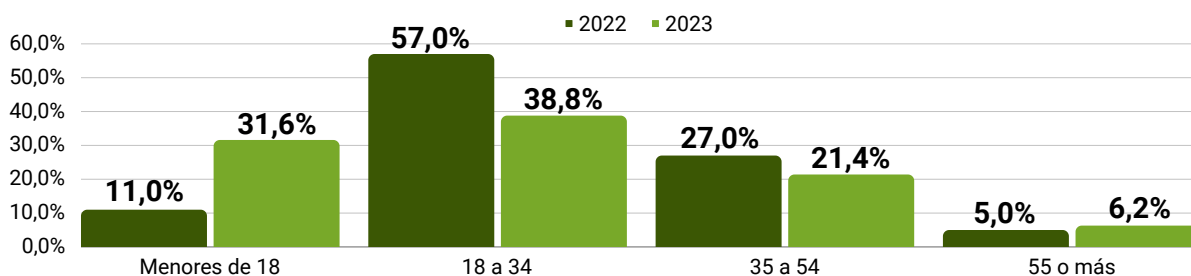
Imagen 9. Festival Posoka Gourmet

SANTA CRUZ DE LA SIERRA

HÁBITOS DE LECTURA

Rango de edad de los visitantes de la FIL *

(Expresado en %. Año 2022 - 2023)

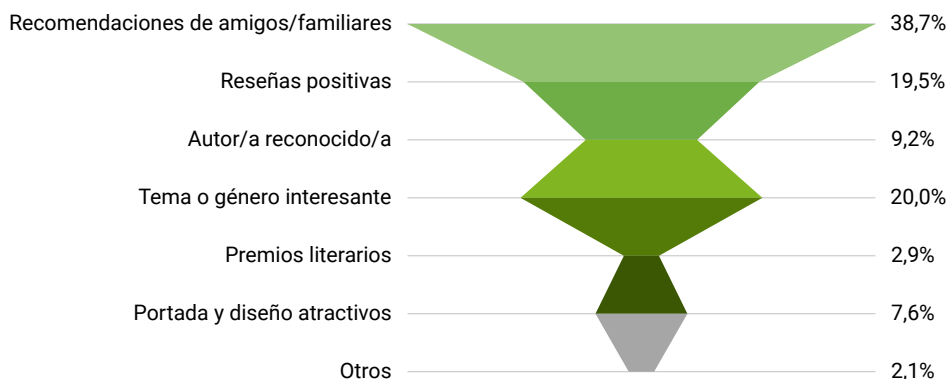


Fuente: Consumo Literario en la FIL 2022 / 2023 - Instituto Cruceño de Estadística

*FIL: Feria Internacional del Libro

Visitantes por Motivación para leer

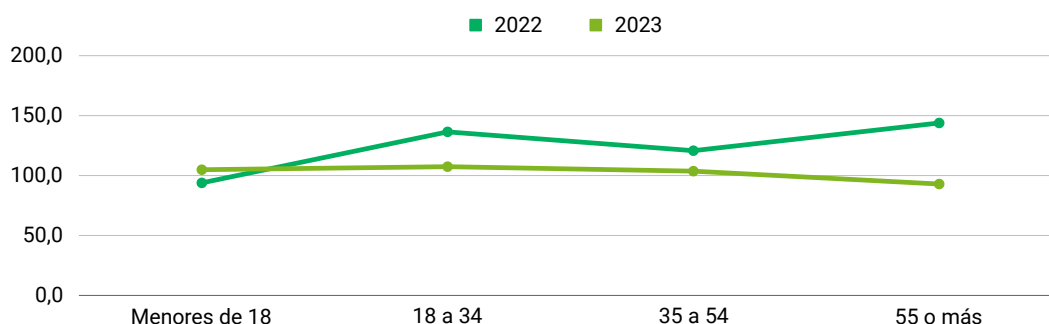
(Expresado en %, Año 2023)



Fuente: Consumo Literario en la FIL 2023 - Instituto Cruceño de Estadística.

Monto de gasto en libros de los asistentes por rango de edad

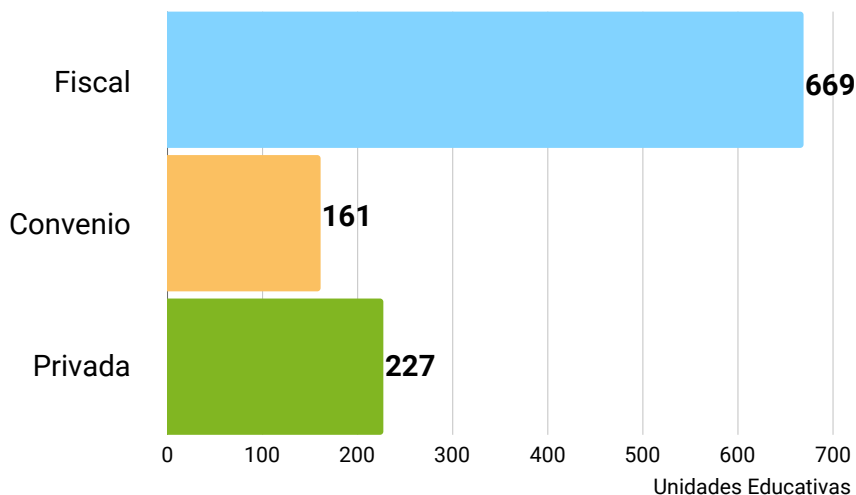
(Expresado en Bs. Año 2022 - 2023)



Fuente: Consumo Literario en la FIL 2022 / 2023 - Instituto Cruceño de Estadística.

EDUCACIÓN

Dependencia Educativa



1.057

Unidades Educativas en el Municipio de Santa Cruz de la Sierra

Tipo de Educación

Educación Regular



963

Unidades Educativas

Comprende el área de educación para personas jóvenes y adultas.

- Educación Inicial en familia comunitaria
- Educación Primaria comunitaria vocacional
- Educación Secundaria comunitaria productiva

Educación Alternativa y Especial



94

Unidades Educativas

Comprende el área de educación para personas jóvenes y adultas

- Educación Primaria de Personas Jóvenes y Adultas (EPA), Alfabetización y Post-alfabetización
- Educación Secundaria de Personas Jóvenes y Adultas (ESA)
- Educación Técnica Tecnológica y Productiva

ACTIVIDADES ECONÓMICAS



Imagen 10. Edificio CAINCO



Imagen 11. Mercado Abasto

SANTA CRUZ DE LA SIERRA

CENTROS DE ABASTECIMIENTO

Centro de abasto mayorista



El Mercado Abasto Mayorista es el único Centro de abasto mayorista en Santa Cruz de la Sierra. Se encuentra localizado en el distrito municipal 10.

DISTRITO MUNICIPAL	CANTIDAD DE CENTROS DE ABASTO MINORISTA
DM - 1	4
DM - 2	6
DM - 3	3
DM - 4	8
DM - 5	4
DM - 6	17
DM - 7	9
DM - 8	14
DM - 9	7
DM - 10	8
DM - 11	11
DM - 12	17
DM - 13	2
DM - 14	12
DM - 15	2

Centros de abasto minorista



Supermercados

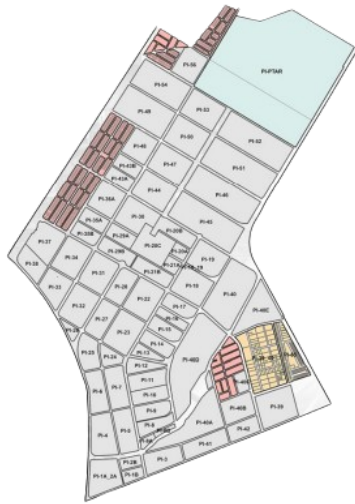


DISTRITO MUNICIPAL	CANTIDAD DE SUPERMERCADOS
DM - 1	9
DM - 2	4
DM - 3	9
DM - 4	8
DM - 5	10
DM - 6	6
DM - 7	1
DM - 8	2
DM - 9	3
DM - 10	2
DM - 11	14

DESARROLLO INDUSTRIAL

Predios Industriales

(2023)



Predios destinados para el uso industrial

En el Parque Industrial se registraron 959 predios industriales, excluyendo los de la zona franca, los de la laguna de oxidación y los de uso residencial. Además, los predios residenciales incluyen los barrios establecidos después de la Ley 1839.

Predios en funcionamiento

Durante el período comprendido entre 2021 y 2023, se registró la apertura de 152 nuevas empresas en el parque industrial, lo que representa un aumento del 56% en tan solo dos años.



Predios como instalaciones principales

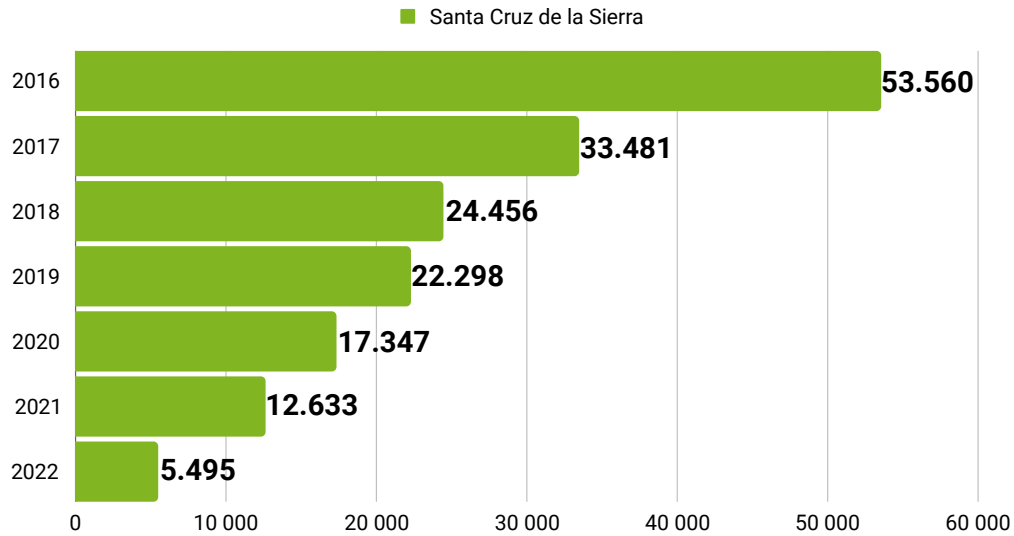
El 74% de los predios industriales alojan las instalaciones principales de las empresas, lo que equivale a aproximadamente 348 predios. Esto significa que solo el 26% de los predios son utilizados por sucursales de diversas empresas.



PRODUCCIÓN

Producción de Hidrocarburos Líquidos

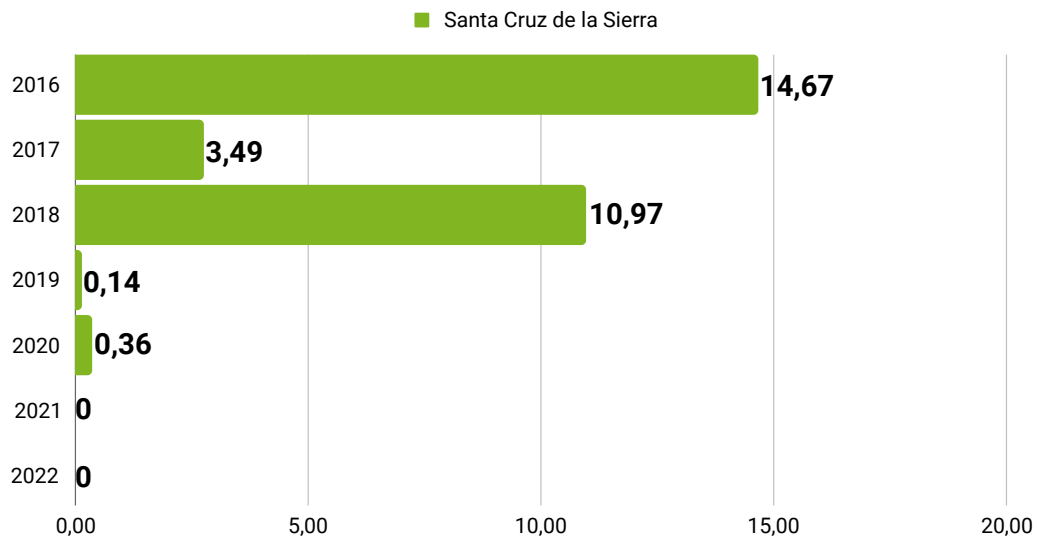
(En Bbls, 2016 - 2022)



Fuente: Boletín Estadístico Producción Departamental de Hidrocarburos 2024 - Instituto Cruceño de Estadística


Producción de Gas Natural

(En MMm3, 2016 - 2022)



Fuente: Boletín Estadístico Producción Departamental de Hidrocarburos 2024- Instituto Cruceño de Estadística

REGALÍAS

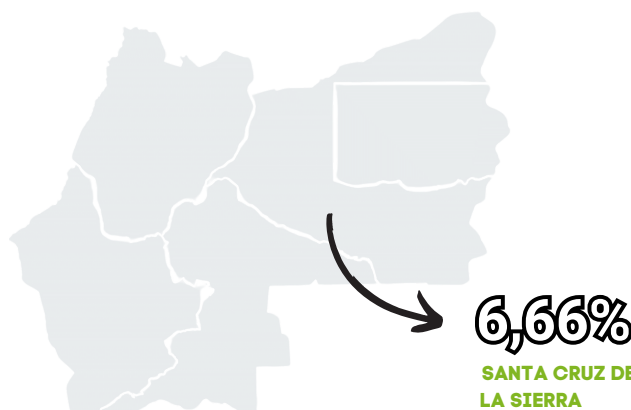


Extracción de minerales en el municipio de Santa Cruz de la Sierra

El oro marginal, un recurso natural que se encuentra presente en rocas y suelos, está vigente en el municipio de Santa Cruz de la Sierra.

Mapa de Ingresos por RM según Municipio productor

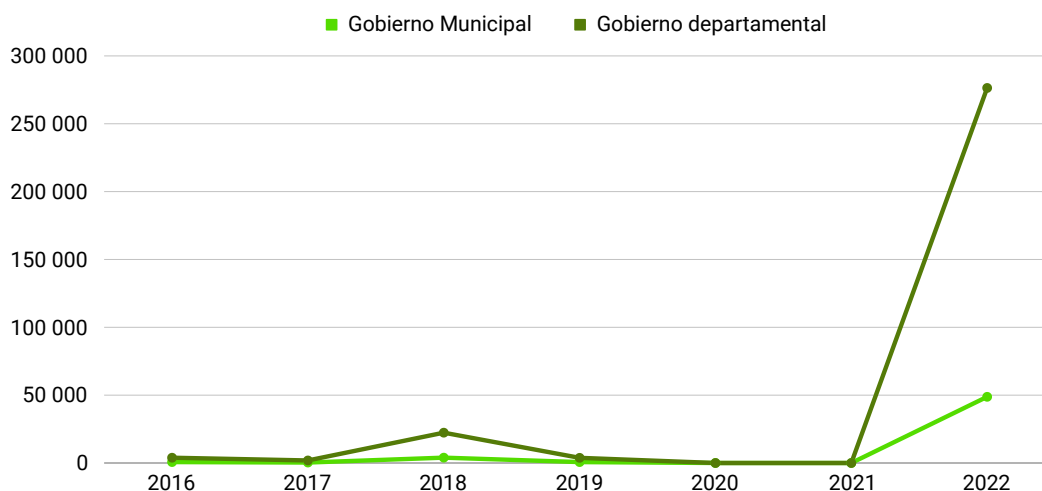
Este municipio registra ingresos constantes desde el año 2016, representando alrededor del 6,66% del total de ingresos a nivel departamental en el 2022.



Fuente: Regalías Mineras 2023 – Instituto Cruceño de Estadística.

Distribución de RM del municipio

(En \$us, 2016 - 2022)



MUNICIPIO	2016	2017	2018	2019	2020	2021	2022
Santa Cruz de la Sierra (TOTAL)	4.575	2.203	26.289	4.479	0	0	325.164
Gobierno departamental	3.889	1.873	22.345	3.807	0	0	276.390
Gobierno Municipal	686	331	3.943	672	0	0	48.775

Fuente: Regalías Mineras 2023 – Instituto Cruceño de Estadística.

MEDIO AMBIENTE DEL MUNICIPIO



Imagen 12. Alerta por lluvias y crecidas de ríos en Santa Cruz



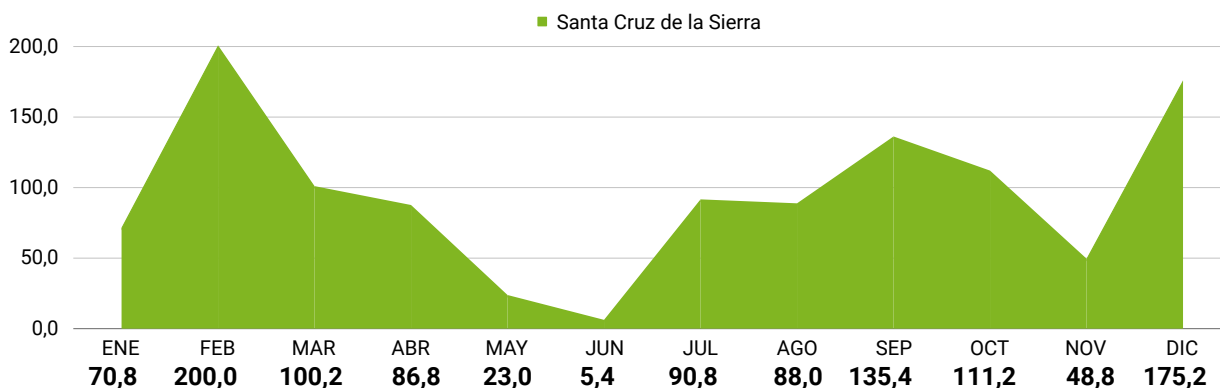
Imagen 13. Un incendio arrasa con el depósito de una transportadora en Santa Cruz

SANTA CRUZ DE LA SIERRA

LLUVIAS

Precipitación mensual

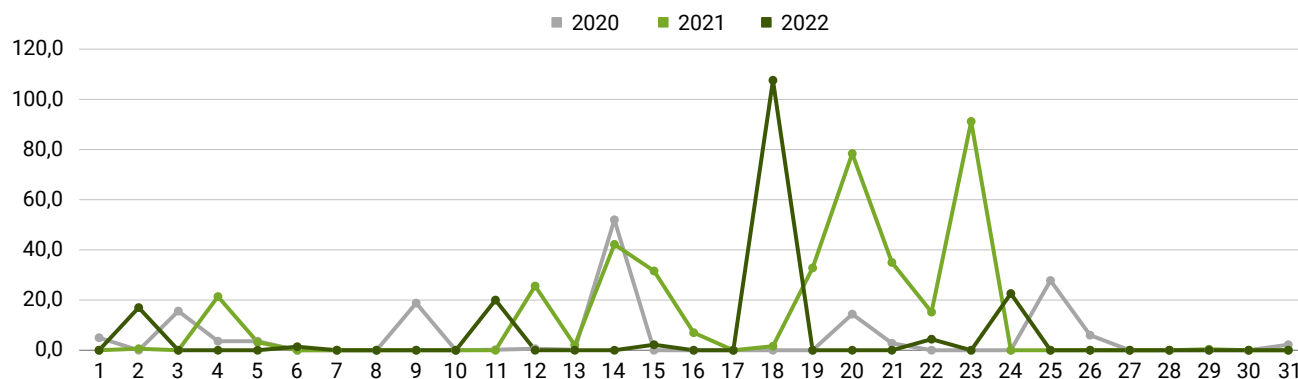
(En mm/mes, 2022)



Fuente: Informe Estadístico Lluvias en el departamento de Santa Cruz 2023 - Instituto Cruceño de Estadística.

Precipitación diaria acumulada

(En mm/día, diciembre 2020 - 2022)




Fuente: Informe Estadístico Lluvias en el departamento de Santa Cruz 2023 - Instituto Cruceño de Estadística.

Estaciones del municipio

PROVINCIA	CÓDIGO DE ESTACIÓN	ESTACIÓN	INICIO DE REGISTRO
ANDRÉS IBÁÑEZ	5	Santa Cruz de la Sierra	15/10/2015

Fuente: Informe Estadístico Lluvias en el departamento de Santa Cruz 2023 - Instituto Cruceño de Estadística.



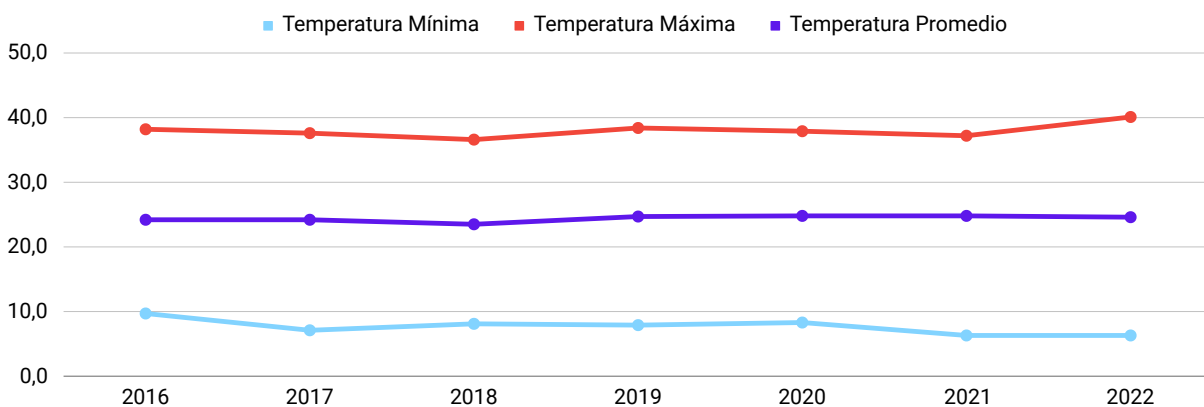
Medición de la precipitación de lluvias

La cantidad de lluvia que cae se mide usando un dispositivo llamado pluviómetro. Este aparato registra cuánta agua llueve en un período de tiempo, como en un día o en un mes. Es como un termómetro, pero en lugar de medir la temperatura, mide la lluvia.

TEMPERATURAS

Temperaturas del municipio de Santa Cruz de la Sierra

(En °C, 2016 - 2022)



Fuente: Informe Estadístico Temperaturas en Santa Cruz 2023 - Instituto Cruceño de Estadística.

Temperaturas Promedios Mensuales

(En °C, 2022)

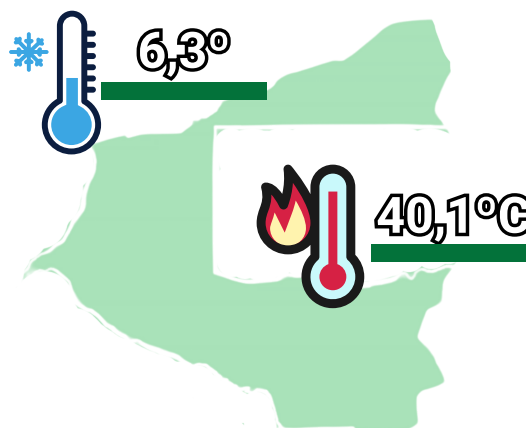
MUNICIPIO	ENE	FEB	MAR	ABR	MAY	JUN	JUL	AGO	SEP	OCT	NOV	DIC
SANTA CRUZ DE LA SIERRA	28,7	27,6	25,8	25,4	21,8	20,5	23,9	22,7	23,8	25,5	27,5	27,7

Fuente: Informe Estadístico Temperaturas en Santa Cruz 2023 - Instituto Cruceño de Estadística.

Temperatura del municipio 2022

Durante el año 2022, en Santa Cruz de la Sierra, se observaron cambios de temperatura notables, con mínimas de 6,3 °C y máximas de 40,1 °C. La temperatura media anual fue de 24,6°C.

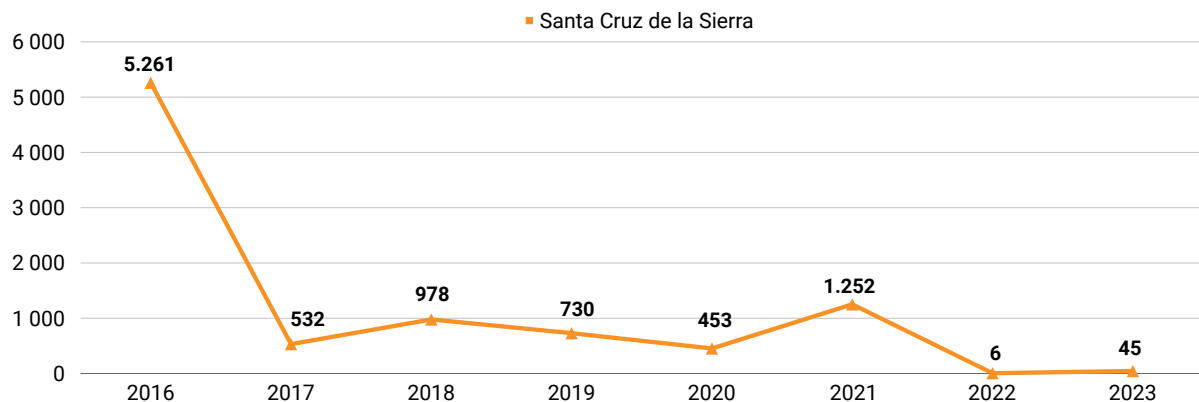
Fuente: Informe Estadístico Temperaturas en Santa Cruz 2023 - Instituto Cruceño de Estadística.



INCENDIOS FORESTALES

Superficie quemada anualmente del municipio

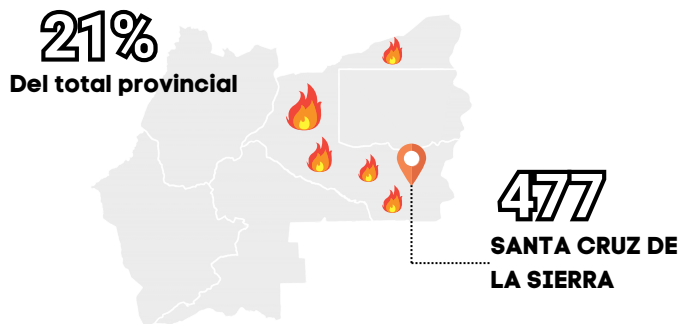
(En Hectáreas, 2016 - 2023)



Fuente: Incendios Forestales en Santa Cruz 2023 - Instituto Cruceño de Estadística.

Focos de Calor

(Año 2023)



Foco de Calor

Área específica donde la temperatura es lo suficientemente alta como para iniciar o propagar un incendio.

Este punto caliente puede surgir de diversas fuentes, como chispas de equipos eléctricos defectuosos, llamas de una fuente de ignición directa, o incluso la concentración de energía solar en un objeto combustible.

Fuente: Incendios Forestales en Santa Cruz 2023 - Instituto Cruceño de Estadística.

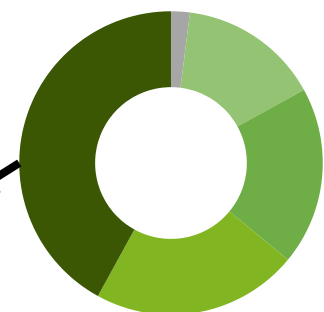
Emergencias atendidas

(Año 2023)



112
Santa Cruz de la Sierra

42%
Del total provincial



Fuente: Incendios Forestales en Santa Cruz 2023 - Instituto Cruceño de Estadística.

REFERENCIAS BIBLIOGRÁFICAS

- GAMSC.** (s/f-a). Centro de Abastecimiento. Guía Urbana. Recuperado el 2 de enero de 2023, de <https://guiaurbana.gmsantacruz.gob.bo/guiaurbana/#>
- GAMSC.** (s/f-b). Fundación de Santa Cruz de la Sierra. Gobierno Autonomo Municipal de Santa Cruz de la Sierra. Recuperado el 1 de 2023, de <https://gmsantacruz.gob.bo/fundacion-de-santa-cruz-de-la-sierra/>
- Honorable Consejo Nacional.** (1993). LEY N° 1522 LEY DE 13 DE DICIEMBRE DE 1993. Gaceta Oficial del Estado Plurinacional de Bolivia. <http://gacetaoficialdebolivia.gob.bo/normas/buscar/1522>
- ICE.** (2022). Consumo Literario en la FIL 2022. https://ice.santacruz.gob.bo/uploads/ICE_Consumo_Literario_FIL_2022_4_9955206d71.pdf
- ICE.** (2023a). Boletín Estadístico Educativo Santa Cruz. https://ice.santacruz.gob.bo/uploads/ICE_Boletin_Estadistico_Educativo_scz_2022_2ee6798cee.pdf
- ICE.** (2023b). Consumo Literario en la FIL 2023. https://ice.santacruz.gob.bo/uploads/ICE_Consumo_Literario_FIL_2023_a1d59f9b96.pdf
- ICE.** (2023c). Encuesta de Desarrollo Industrial. https://ice.santacruz.gob.bo/uploads/ICE_Desarrollo_Industrial_2023_6e08fbca25.pdf
- ICE.** (2023d). Encuesta de Estimación Poblacional en Santa Cruz 2023. https://ice.santacruz.gob.bo/uploads/ICE_Encuesta_Estimacion_Poblacional_2023_compressed_7c23d740a.pdf
- ICE.** (2023e). Personal de Salud Santa Cruz. https://ice.santacruz.gob.bo/uploads/ICE_Personal_Salud_Santa_Cruz_2023_4_54cf88c39b.pdf
- ICE.** (2023f). Reglías Mineras en Santa Cruz. https://ice.santacruz.gob.bo/uploads/ICE_Regalias_M_Ineras_Santa_Cruz2023_1d5b495c77.pdf
- ICE.** (2023g). Incendios Forestales en Santa Cruz. https://ice.santacruz.gob.bo/uploads/ICE_Incendios_Forestales_2023_0e6eaa4158.pdf
- ICE.** (2023h). Temperaturas en Santa Cruz. https://ice.santacruz.gob.bo/uploads/ICE_Temperaturas_Santa_Cruz_2023_4a5aaf0730.pdf
- ICE.** (2024). Boletín Estadístico Producción Departamental de Hidrocarburos 2024.
- INE.** (2001). Santa Cruz: Características Demográficas
- INE.** (2012). Nota de Prensa. La tasa anual de crecimiento intercensal fue del 1.7%
- La historia de los 153 años de la bandera cruceña.** (2017). https://eldeber.com.bo/santa-cruz/la-historia-de-los-153-anos-de-la-bandera-crucena_5760
- Suárez, S.** (1990). Almanaque Oriental. COMITÉ PRO SANTA CRUZ. <https://www.conectorium.com/content/files/2023/04/Sau-l-Sua-rez-Medina--Almanaque-Oriental.pdf>

IMÁGENES

- Imagen 1.** Catedral. CLAIMA20150625_0193 Picasa Santa Cruz de la Sierra, Bolivia. Catedral, Extraído de: https://www.clarin.com/america-del-sur/imperdibles-santa-cruz-de-la-sierra-bolivia_0_H1ftNPYwXg.html
- Imagen 2.** Fotografías de antaño. Edson Hurtado. Extraído de: <https://www.flickr.com/photos/31153813@N08/8552756348/in/photostream/>
- Imagen 3.** Mujer cruzando la calle Independencia. Dmitri Kessel. 1961. Extraído de: <https://gmsantacruz.gob.bo/fotografias/dmitri-kessel-revista-life-calle-independencia-esquina-pari-acera-suroeste-caballo/>
- Imagen 4.** Bandera cruceña. Estudio Jurídico Mercado & Asociados. 2018. Extraído de: <https://www.facebook.com/Mercadoasociado/photos/a.1459225517477223/1882492668483837/?type=3>
- Imagen 5.** Escudo de Santa Cruz.
- Imagen 6.** Día del Niño. Estrella del Oriente. 2015. Extraído de: <https://www.soldependo.com/httpwww-soldependo-comp24362/>
- Imagen 7.** Cabildo. Población cruceña en el cabildo, convocado el 13 de noviembre, decide la continuidad del paro indefinido en Santa Cruz. | APG Extraído de: <https://www.lostiempos.com/actualidad/pais/20221127/santa-cruz-se-proyecta-como-nuevo-centro-politico-bolivia>
- Imagen 8.** Punto de vacunación COVID 19. UPSA. 04/07/2021. Extraído de: <https://www.upsa.edu.bo/es/noticias-upsa/1638-coliseo-upsa-inaugurado-como-punto-de-vacunacion-contra-covid-19>
- Imagen 9.** Festival Posoka Gourmet. CEPAD. 09/09/2021. Extraído de: <https://cepad.org/san-jose-de-chiquitos-compartira-una-experiencia-turistica-y-gastronomica-inolvidable-durante-el-festival-posoka-gourmet-2021/>
- Imagen 10.** Edificio CAINCO. CAINCO. 03/02/2022. Extraído de: <https://www.cainco.org.bo/empresaydesarrollo/2022/02/03/cainco-cumple-sus-107-anos-de-vida-institucional-impulsando-el-desarrollo-de-bolivia-desde-santa-cruz/>
- Imagen 11.** Mercado Abasto Sur in Images – New Worlder. (2016, 23 agosto). <https://www.newworlder.com/photo-essay-mercado-abasto-sur-santa-cruz-de-la-sierra-bolivia/>
- Imagen 12.** Alerta por lluvias y crecidas de ríos en Santa Cruz. EL DEBER. 31/01/2018. Extraído de: https://eldeber.com.bo/santa-cruz/alerta-por-lluvias-y-crecidas-de-rios-en-santa-cruz_76246
- Imagen 13.** Un incendio arrasa con el depósito de una transportadora en Santa Cruz. Correo del Sur. 29/07/2022. Extraído de: https://eldeber.com.bo/santa-cruz/falta-de-hidrantes-y-de-equipos-de-emergencia-frenaron-la-lucha-contra-el-incendio-en-el-mercado-mut_287945



Instituto Cruceño
de Estadística